

Santana de Parnaíba


Barueri





Carapicuíba







MAPA - REGIÃO OESTE 2
Municípios: Barueri e Santana de Parnaíba

LEGENDA

-  APA da Várzea do Rio Tietê

- Zonas**
-  Zona de Proteção dos Atributos Setor 1
-  Zona de Proteção dos Atributos Setor 2
-  Zona de Uso Sustentável
-  Zona de Vida Silvestre

- Áreas**
-  Área de Interesse para Recuperação
-  Área de Interesse para Adaptação as Mudanças Climáticas
-  Área de Interesse Histórico Cultural

-  Limite Municipal

Escala: 1:10.000 100 200 300 400 500 m

Foto: Arquivo Digital Unidades de Conservação: Fundação Florestal
Limite Municipal: IGC
Organização: NPAPP - Mapa de trabalho (2028)

Fonte: Esri, Vector, Earthstar Geographics, and the GIS User Community